





Legenda

-  PERIMETRO CAVA AUTORIZZATO IN DATA 06/06/2006 CON DETERMINAZIONE N.272 DELL'ASS. DELL'INDUSTRIA R.A.S. SERVIZIO ATTIVITÀ ESTRATTIVE. RINNOVATA CON DETERMINAZIONE N. 538 DEL 02/08/2019 DEL DIRETTORE DEL SERVIZIO ATTIVITÀ ESTRATTIVE E RECUPERO AMBIENTALE (S.A.E.R.A.) DELL'ASSORATO DELL'INDUSTRIA - 15 HA
-  VERTICI CAVA CON RELATIVO NUMERO IDENTIFICATIVO
-  SUPERFICIE GIÀ AUTORIZZATE E IN VIA DI COMPLETAMENTO - 8,27 HA
-  SUPERFICIE OGGETTO DI COLTIVAZIONE EX NOVO IN PROGETTO - 2,48 HA



COMUNI DI GALTELLI E LOCULI
PROVINCIA DI NUORO

PROGETTO PER LA COLTIVAZIONE E RIPRISTINO AMBIENTALE
DELLA CAVA DI INERTI SOS DE BITTI – GOLLEI LUPU

--RINNOVO AUTORIZZAZIONE--

ELABORATO		TAV. 14.1 - PLANIMETRIA AREE DI PROGETTO		DATA: GIUGNO 2024
				SCALA 1:1.000
Il committente: S.ABBIE E B.A.V.-ALTI DI S.ARDEGNA S.R.L.		Il progettista Dr. Geol. Giovanni S. Calia		GIOVANNI SALVATORE CALIA 29.05.2026 17:14:54 GMT+02:00
Revisione n°	Prodotto da		Approvato da	
Rev. 0				
STUDIO DI GEOLOGIA TECNICA & AMBIENTALE DR. GEOL. GIOVANNI CALIA GUTTURU SANTU NICOLA, 9 - 08100 NUORO TEL. 328 8237180 - geosudocalia@gmail.com, geologocalia@pec.it				